



May 6, 2019

FULTON RD RECONSTRUCTION - OCCIDENTAL RD TO W 3RD ST

Dear Residents:

The City of Santa Rosa is contracting with Ghilotti Bros. for construction of the above referenced project. Construction will begin in May 2019 and last approximately 16 weeks. This project will reconstruct Fulton Rd. between Occidental Rd. and W. 3rd St., install a new storm drain manhole near Darla Drive, install a new sewer manhole, install fiber optic cable and update pedestrian ramps to current ADA standards. This project will improve safety and reduce ongoing maintenance costs. (see reverse for Project Limits).

Completion of this project is vital to the integrity of our community infrastructure. Some of the benefits this project will bring to your neighborhood include:

- New sewer manhole to reduce groundwater infiltration into the sewer system, which helps maintain the effectiveness of our Wastewater Treatment Plant.
- New storm drain manhole to provide access for maintenance.
- New fiber optic lines to improve traffic signal
- Pedestrian curb ramps to meet current ADA standards.
- Paving to improve safety and reduce ongoing maintenance.

Though temporary impacts to your neighborhood are inevitable, our goal is to improve our community infrastructure without creating any more disturbance than necessary. The Contractor will be advised that daily and weekly activities such as mail delivery and garbage service must continue during the project. If you have special needs regarding access, or if you have any questions or concerns, please contact the Construction Manager at the following number:

Tom Gorman, Construction Manager (707) 888-8064, Cell

If you are aware of other occupants on your property who may not receive this notice, please share this notice with them or contact Tom Gorman with their address and he will notify them directly.

In addition to written communications like this, the City has a special website where you can track the progress of this project. Simply go to www.srcity.org/CIP, view the map, and click on the blue map pin that corresponds to this project. You can also view the list of all Capital Improvement Program projects and find this project under Project ID No: 0780.

The City values your feedback. Please tell us how we did in your neighborhood by completing a post-construction survey. The survey will be delivered by a City representative to homes and businesses in close proximity to the construction site upon completion of this project. You may also access the survey online at www.srcity.org/construction.

Sincerely,

GREGORY DWYER
Associate Civil Engineer



6 de mayo de 2019

RECONSTRUCCIÓN DE FULTON ROAD, DE OCCIDENTAL ROAD A W 3RD STREET

Estimados residentes:

La Ciudad de Santa Rosa contratará a la empresa Ghilotti Bros. para la construcción del proyecto de referencia. Las obras comenzarán en mayo de 2019 y durarán 16 semanas aproximadamente. Este proyecto reconstruirá Fulton Road entre Occidental Road y W. 3rd Street, instalará una nueva compuerta de acceso al drenaje pluvial cerca de Darla Drive, instalará una nueva compuerta de acceso al drenaje sanitario, instalará cable de fibra óptica y actualizará las rampas peatonales para cumplir con los estándares actuales de la ley ADA. Este proyecto mejorará la seguridad y reducirá los costos de mantenimiento en curso. (vea al reverso los límites del proyecto).

La realización de este proyecto es crucial para la integridad de la infraestructura de nuestra comunidad. Algunos de los beneficios que este proyecto aportará a su vecindario incluyen:

- Nueva compuerta de acceso al drenaje sanitario para reducir la infiltración al Sistema de drenaje sanitario, lo cual ayudará a mantener la eficacia de nuestra planta de tratamiento de aguas residuales.
- Nueva compuerta de acceso al drenaje pluvial para facilitar el acceso para dar mantenimiento.
- Nuevas líneas de fibra óptica para mejorar el semáforo.
- Mejoras a rampas en las aceras para cumplir con las normas actuales de la ley ADA.
- Pavimentación para mejorar la seguridad y reducirá los costos de mantenimiento en curso.

Si bien es inevitable que se produzcan algunos impactos temporales en su vecindario, nuestro objetivo es mejorar la infraestructura de nuestra comunidad sin crear más molestias de lo necesario. Se advertirá al contratista que las actividades diarias y semanales como la entrega de correo y servicio de recolección de basura deben continuar durante el proyecto. Si usted tiene alguna necesidad especial con respecto al acceso, o si tiene alguna pregunta o inquietud, por favor comuníquese con el Gerente de Construcción o al siguiente número:

Tom Gorman, Gerente de construcción (707) 888-8064, Celular

Si usted está enterado de otros ocupantes de su propiedad que tal vez no reciban este aviso, por favor compártalo con ellos o mande su dirección a Tom Gorman y él les notificará directamente.

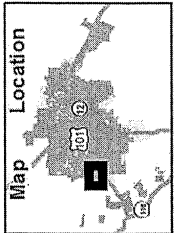
Además de los avisos escritos de este tipo, la Ciudad ha creado un sitio web especial donde se puede seguir el progreso de este proyecto. Simplemente conéctese a www.srcity.org/CIP, vea el mapa, y haga clic en el icono azul que corresponde a este proyecto. También puede consultar la lista de todos los proyectos del Programa de Mejoras de Capital y encontrar este proyecto con el número de proyecto: 0780.

La Ciudad valora sus comentarios. Por favor, díganos cómo hicimos en su vecindario, contestando una encuesta después de la construcción. La encuesta será entregada por un representante de la Ciudad a los hogares y las empresas cercanas al lugar de la construcción una vez que esté finalizado este proyecto. También se puede acceder a la encuesta en línea en www.srcity.org/construction.

Atentamente,



A handwritten signature in black ink, appearing to read "Gregory Dwyer".

GREGORY DWYER
Ingeniero Civil Asociado



Map Location

Project Areas (IFAS Charge #'s Labeled)

-  Public Works
-  Sewer

Project Number: 780

Fulton Rd Reconstruction - Occidental Rd to W 3rd St

Project Status: Design

0 100200 400 600 800 1,000 1,200 1,400 Feet
City (Mar 2018) & County (2013) Aerials shown.
Map Date: 5/2/2019

- Information and features shown on this map are intended for general location use only and may contain errors. Map produced by City of Santa Rosa, Asset Management Division.